

NÉZŐI PONTOK

DÉL-NYÍRSÉG - 59 kilométer



NAGYKÁLLÓ
BIRI
BALKÁNY
SZAKOLY
KÁLLÓSEMJÉN

2011. szeptember 23-25.

Nagykálló - Szervizpark



Megközelítés:

a város központjából Nyíregyháza felé haladva

Nagykálló – Rajt



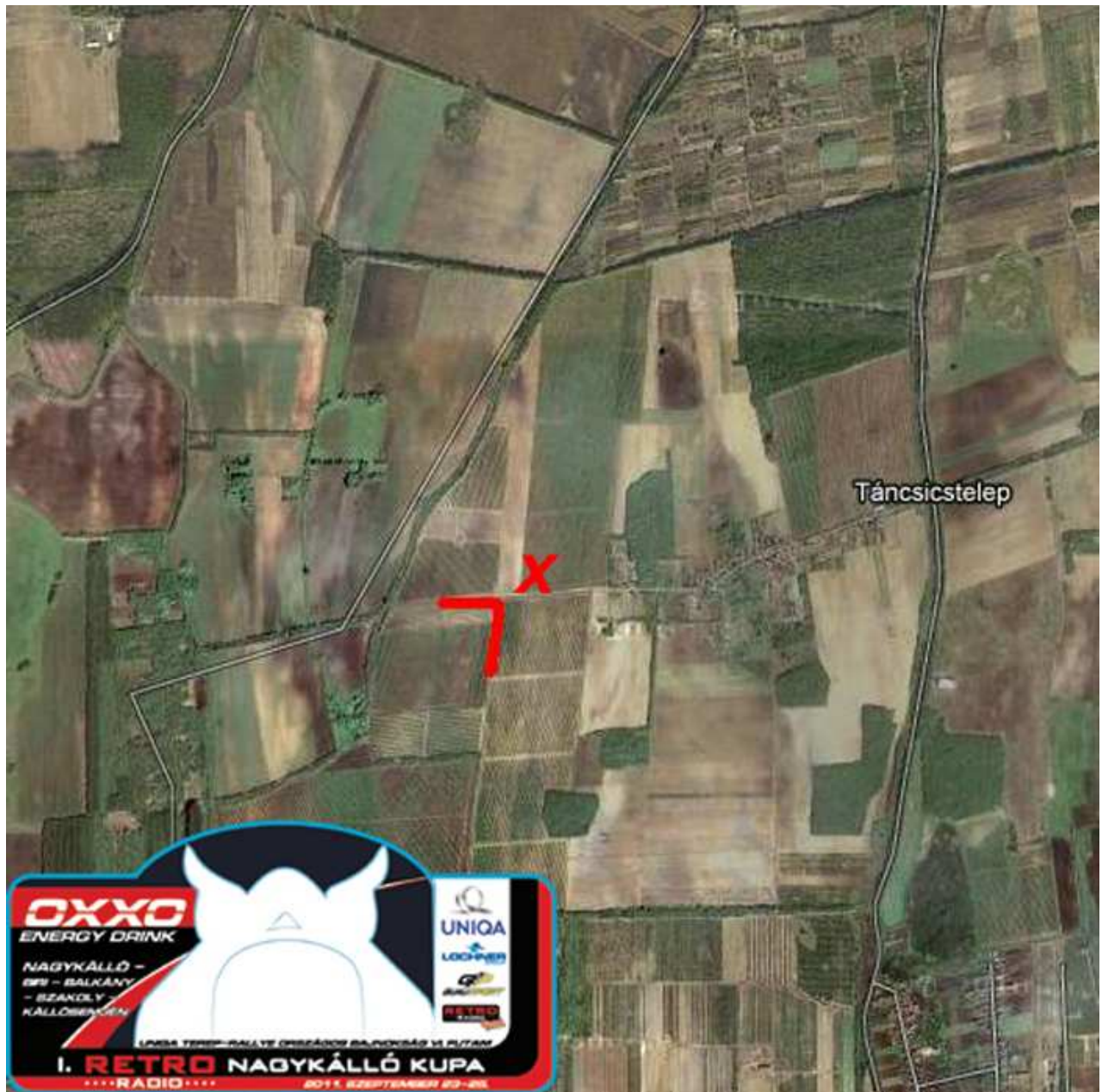
Megközelítés: a Biriszőlő utca felől

Nagykálló – Cél



Megközelítés: a Szakolyi utca felől

Biri – Tánicsics telep



Megközelítés: a 4102-es útról Biri és Nagykálló között Tánicsicstelep irányába kanyarodva

Biri – Ludastói út



Megközelítés: Biri irányából

Balkány – Görénypuszta



Megközelítés: a 4102-es útról Görénypuszta felé fordulva

Balkány – Újhelyitanya és „Verébsár”

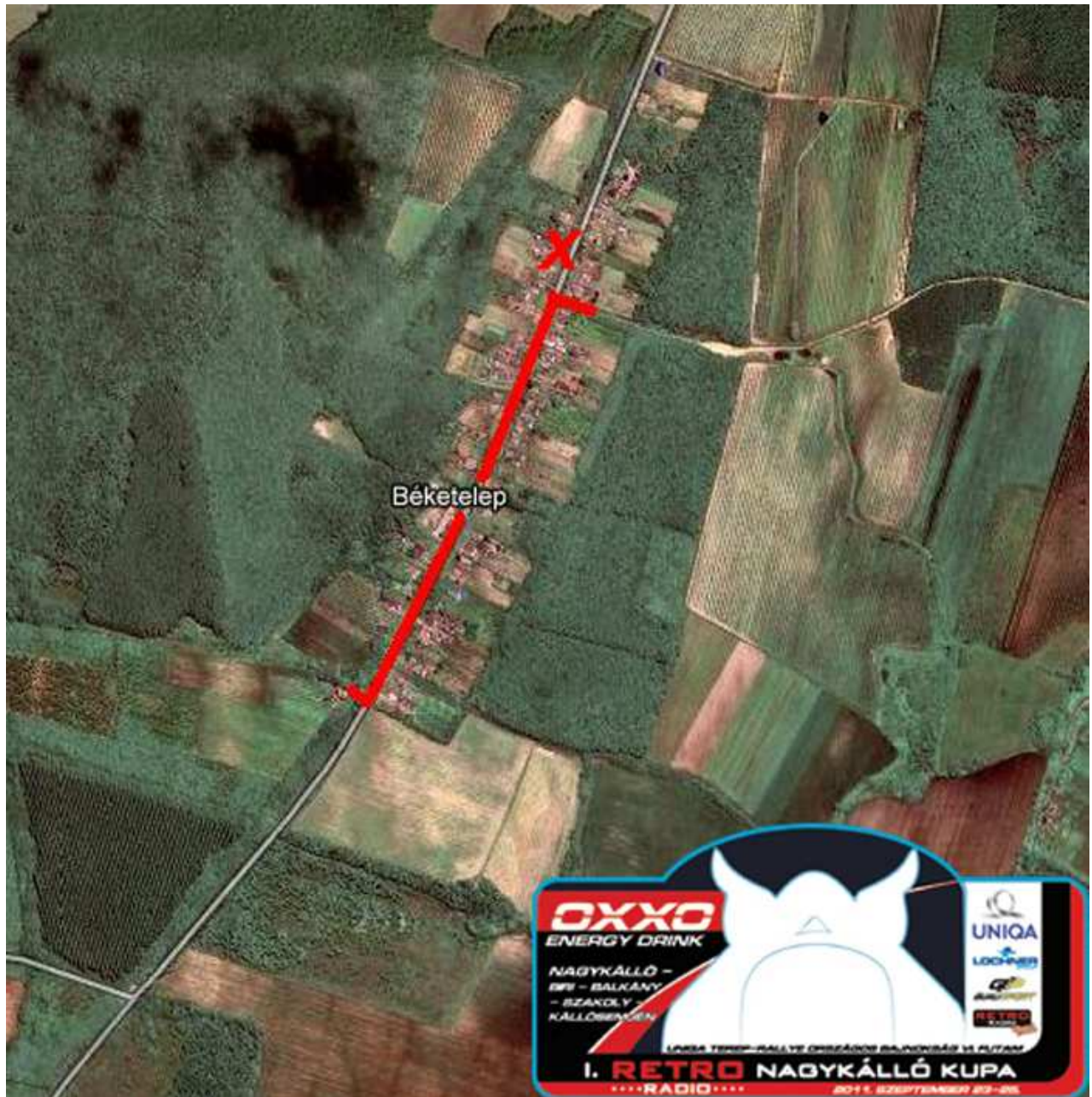


Megközelítés:

Újhelyitanya: A 4901-es úton Geszteréd felől, Újhelyitanya végén kis homokút balra

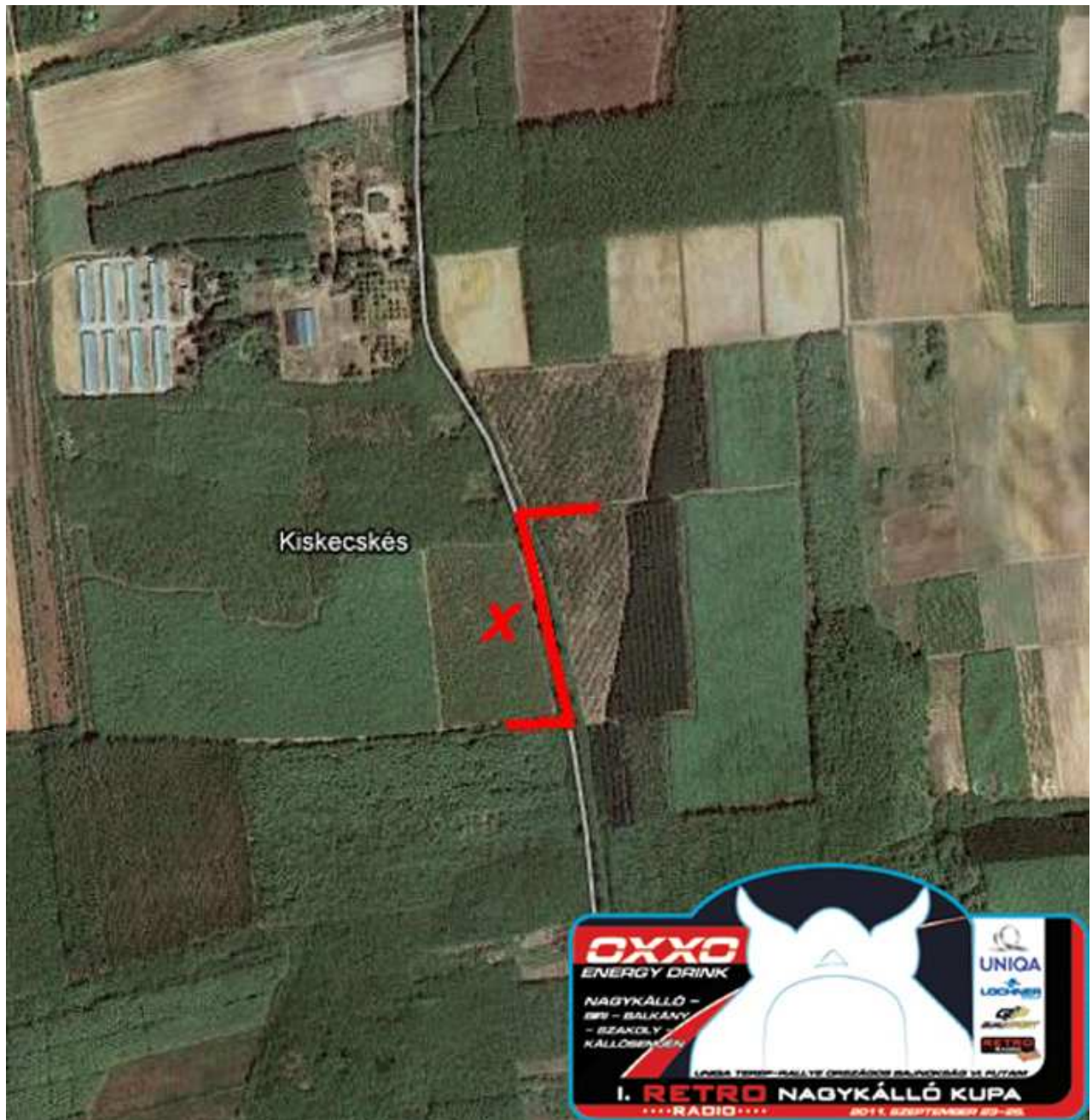
„Verébsár”: A 4901-es úton Balkány felől Újhelyitanya felé haladva

Balkány - Béke telep



Megközelítés: Balkány irányából Béke-telep felé haladva

Balkány – Kiskecskés




Megközelítés: Balkány irányából Nyíradony felé haladva a 4102-es úton

Balkány – Perkedpuszta



Megközelítés: Balkány irányából Perkedpuszta felé

Balkány – Szakoly



Megközelítés: Balkány és Szakoly között, a vízmű után átkelés az aszfaltúton

Szakoly



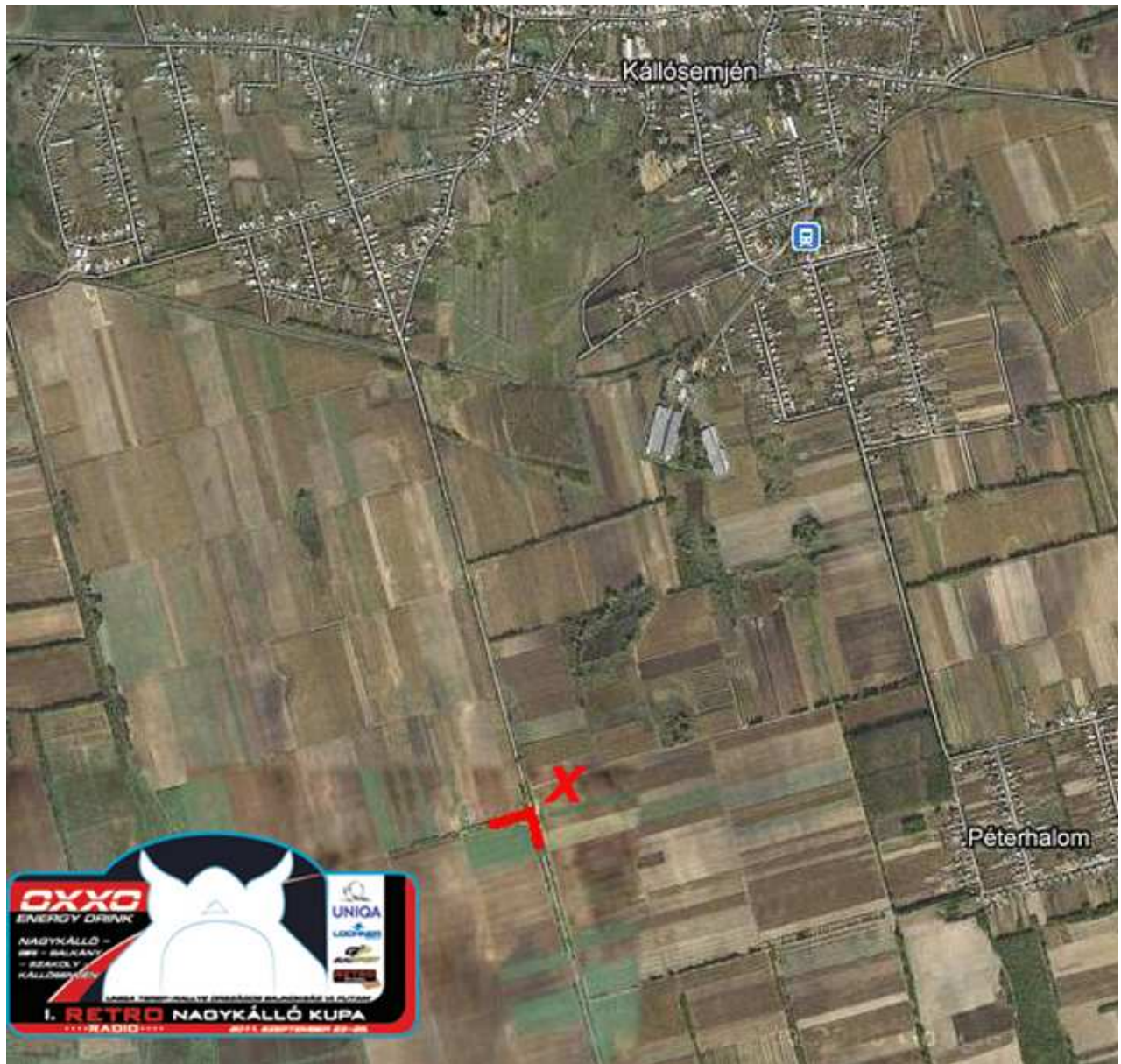
Megközelítés: a Petőfi Sándor utca felől

Szakoly – TSZ-telep



Megközelítés: az Esze Tamás utca irányából

Kállósemjén – „NAGY ÚT”



Megközelítés: Kállósemjén felől Péterhalom irányába haladva